

INFORME DE MONITOREO DE MEDIOS*

Fecha: 11/06/2024

Semananº 24

Coordinación de Vigilancia Epidemiológica

*Vigilancia basada en eventos de interés epidemiológico mediante el monitoreo de medios abiertos de comunicación locales y nacionales.

Reporte de eventos:

Amenaza	Tema	Medio	Fecha	Resumen	Liga	Prioridad	Verificación
Biológico	Circulación de carne de rastros clandestinos	El Sol de Cuernavaca	11 junio 2024	Hasta un 50 por ciento de la carne que se comercializa en Morelos es procesada en rastros clandestinos , que no están certificados por las autoridades correspondientes para el manejo de estos productos, así lo señaló Fernando Aguirre Acevedo, representante de la Asociación de Puericultores del Estado de Morelos.	https://www.elsoldecuernavaca.com.mx/lo-cal/carne-en-morelos-es-de-dudosa-procedencia-puericultores-12063703.html	Bajo	Ratificado
Biológico	Picaduras de alacrán aumentan en temporadas de calor	El Sol de Cuernavaca	11 junio 2024	En esta temporada de calor, la atención de pacientes por picadura de alacrán aumentó en un 30% , informó Alejandro Orozco Ocampo, director de las Unidades de Medicina Familiar 21 y 22 del Instituto Mexicano del Seguro Social (IMSS) en Jantetelco y Tepalcingo.	https://www.elsoldecuernavaca.com.mx/lo-cal/picaduras-de-alacran-aumentan-en-temporada-de-calor-12066684.html	Bajo	Ratificado
Tabaquismo o / social	SSM llama a evitar tabaquismo y vapeadores	El Sol de Cuernavaca	10 junio 2024	Con la finalidad de evitar el consumo de cigarros, así como la compra y uso de vapeadores, padres de familia pueden llevar a sus hijos al Centro de Atención al Tabaquismo (CAT), el cual está a cargo de los Servicios de Salud en Morelos (SSM).	https://www.elsoldecuernavaca.com.mx/lo-cal/servicios-de-salud-llama-a-evitar-cigarrillos-y-vapeadores-12062162.html	Bajo	Ratificado
Tabaquismo o / social	Tabaquismo en Morelos, como dejarlo	La Unión	10 junio 2024	Servicios de Salud de Morelos (SSM) invitó a madres, padres de familia o tutores legales de menores de edad acudir al Centro de Atención al Tabaquismo (CAT), junto a su hija o hijo para recibir de manera gratuita información y ayuda profesional, con el objetivo de evitar el consumo de cigarros.	https://www.launion.com.mx/morelos/avances/noticias/251659-pide-ssm-a-jovenes-acercarse-al-cat-para-dejar-de-fumar.html	Bajo	Ratificado
Biológico	Llamado a evitar pánico por influenza aviar	La Jornada	11 junio 2024	Al respecto, Cecilia Guzmán Rodríguez, subdirectora de Salud Pública de Servicios de Salud de Morelos (SSM) afirmó que no existe riesgo actual ante la detección del primer caso humano del virus (AH5N2); sin embargo, al haberse registrado en el Estado de México, se mantiene ahí una estrecha coordinación, así como con la Ciudad de México (CDMX) para fortalecer un cerco sanitario.	https://www.lajornadamorelos.mx/salud/llama-salud-a-evitar-el-panico-por-influenza-aviar/	Bajo	Ratificado
Social	IEBEM promete reforzar protocolos de seguridad en escuelas	La Jornada	11 junio 2024	Tras la intoxicación masiva de estudiantes de secundaria, en el municipio de Miaatlán, por consumir dulces aparentemente adulterados con droga que fueron vendidos al ingresar a clases, autoridades del Instituto de Educación Básica del Estado de Morelos (IEBEM), informaron que se reforzarán protocolos para prevenir incidentes similares.	https://www.lajornadamorelos.mx/salud/tras-intoxicacion-masiva-de-estudiantes-de-secundaria-iebem-promete-reforzar-protocolos/	Bajo	Ratificado
Altas temp	90 muertes en México por temporada de calor	La Jornada	11 junio 2024	La Ssa detalló, de acuerdo con el Servicio Meteorológico Nacional (SMN) de la Comisión Nacional del Agua, que se pronosticaron cinco olas de calor entre marzo y julio. A la fecha han ocurrido tres: la primera, del 13 al 21 abril; la segunda, del 3 al 13 de mayo; y la tercera del 20 de mayo al 4 de junio.	https://www.lajornadamorelos.mx/sociedad/la-actual-temporada-de-calor-ha-causado-90-muertes-en-mexico-29-en-un-mes/	Bajo	Ratificado
Biológico	Oropouche y dengue en Cuba	Martí Noticias	10 junio 2024	El funcionario admitió que las limitaciones económicas actuales impiden intervenciones de gran alcance, pero añadió que Salud Pública continúa realizando "el tratamiento adulticida" (fumigación) y el focal en el domicilio de los casos de síndrome febril inespecífico, así como en las viviendas alejadas y en los barrios con transmisión de dengue.	https://www.martinoticias.com/a/se-junta-el-dengue-con-el-oropouche-en-santiago-de-cuba-donde-no-hay-comida-no-hay-medicamentos-y-abunda-la-basura-7393419.html	Bajo	Ratificado



<http://ssm.gob.mx>



Servicios de Salud Morelos



@MorelosSalud

Callejón Borda N°3 Col. Centro C.P. 62000
Teléfono (777) 312 62 31 / 314 33 36 ext. 222

**Calle Gómez Azcárate No. 205, Col. Lomas de la Selva
C.P. 62270, Cuernavaca, Morelos. Tel.: 777 102 25 56**

INFORME DE RIESGOS METEOROLÓGICOS

Fecha: 11/06/2024

Semananº24

Coordinación de Vigilancia Epidemiológica

Fuente: Servicio Meteorológico Nacional de México, CONAGUA. <https://proteccioncivil.morelos.gob.mx/>

SE PRONOSTICAN LLUVIAS PUNTUALES INTENSAS EN CHIAPAS, CAMPECHE, YUCATÁN Y QUINTANA ROO, ASÍ COMO RACHAS FUERTES DE VIENTO CON POSIBLE FORMACIÓN DE TORBELLINOS EN ZONAS DE COAHUILA, NUEVO LEÓN Y TAMAULIPAS

Para hoy, un **canal de baja presión** sobre el noreste, centro y occidente del país, en interacción con el **ingreso de humedad** de ambos litorales y con la **corriente en chorro subtropical**, ocasionarán lluvias y chubascos acompañados de descargas eléctricas y posible caída de granizo (de diferente tamaño), además de vientos con rachas fuertes y posibles tolvaneras o torbellinos en zonas de Coahuila, Nuevo León, Tamaulipas y estados del noroeste, norte, occidente, centro, oriente y sur del territorio nacional. Por otra parte, un **centro de baja presión** sobre la Península de Yucatán en combinación con un **canal de baja presión** sobre el sureste de México y con la **vaguada monzónica** extendida muy próxima a las costas del Pacífico Sur Mexicano, producirán lluvias puntuales intensas en Chiapas, Campeche, Yucatán y Quintana Roo y puntuales muy fuertes en Oaxaca y Tabasco, así como lluvias puntuales fuertes en Guerrero, todas acompañadas de descargas eléctricas y posible caída de granizo. Finalmente, continuará el ambiente caluroso a muy caluroso (propio de la temporada) sobre gran parte del territorio mexicano, previéndose temperaturas superiores a los 40 °C en 15 estados del país.

Las lluvias puntuales fuertes a intensas podrían originar encharcamientos, inundaciones y deslaves, así como incremento en los niveles de ríos y arroyos.

Viento con rachas de 40 a 60 km/h, con posibles tolvaneras: Estado de México, Ciudad de México, Morelos.

Lluvias aisladas (0.1 a 5 mm):


Puebla, Tlaxcala, **Morelos** y Ciudad de México.

Temperaturas máximas 35-40 °C:

Morelos, Puebla (norte y suroeste), Hidalgo (norte)

Pronostico en región Mesa Central:

Cielo parcialmente nublado por la mañana, con ambiente fresco a templado. Durante la tarde, cielo medio nublado a nublado con lluvias aisladas en Querétaro, Hidalgo, Puebla, Tlaxcala y **Morelos, acompañadas de descargas eléctricas. Ambiente vespertino caluroso. Viento de componente este de 10 a 25 km/h, con rachas de 40 a 60 km/h y posibles tolvaneras en la región.**



Recomendaciones de Protección Civil

TEMPERATURAS ALTAS:

- Extremar precaución ante temperaturas altas, dar especial atención a **personas enfermas y de la tercera edad, niños e indigentes**.
- Mantenerse fresco e hidratado, tomar **abundantes líquidos**.
- No exponerse por **tiempos prolongados a los rayos solares** para evitar insolación y golpes de calor.
- Utilizar **ropa y calzado ligero para esta temporada**, de preferencia en colores claros, para evitar que aumente la temperatura corporal e incluso se presente un "golpe de calor".
- **Mantener informada a la población.**

Nivel de riesgo alto

Existe riesgo meteorológico para la población en general, en especial población de alta vulnerabilidad, pudiendo generar deshidratación, golpes de calor, insolación o quemaduras por efectos de radiación solar.



<http://ssm.gob.mx>



Servicios de Salud Morelos



@MorelosSalud

Callejón Borda N°3 Col. Centro C.P. 62000
Teléfono (777) 312 62 31 / 314 33 36 ext. 222

**Calle Gómez Azcárate No. 205, Col. Lomas de la Selva
C.P. 62270, Cuernavaca, Morelos. Tel.: 777 102 25 56**

INFORME DE MONITOREO VOLCÁNICO Y SISMOLÓGICO


Fecha: 11/06/2024

Semana N°24

Coordinación de Vigilancia Epidemiológica

Fuente: Servicio Sismológico Nacional, UNAM. / Centro nacional de Prevención de Desastres (CENAPRED)-SEGOB, SENEAM-SCT y NOAA.

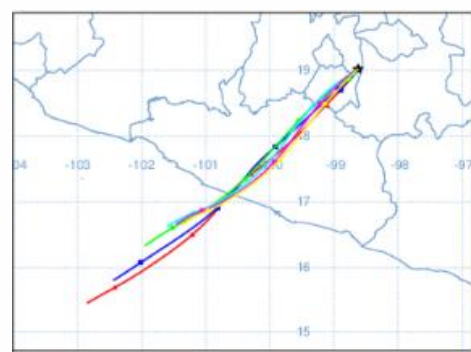
En las últimas 24 horas, mediante los sistemas de **monitoreo del volcán Popocatepetl**, se detectaron **26 exhalaciones**, acompañadas de vapor de agua, gases volcánicos y ligeras cantidades de ceniza. Además se identifican **209 minutos de temblor** de alta frecuencia y muy baja amplitud. Durante la mañana y **al momento de este reporte se observa emisión continua de vapor de agua y gases volcánicos, con dispersión hacia el suroeste (SO)**


NIVEL DE ALERTA		AMARILLO-FASE 2	RECOMENDACIONES PARA LA FASE AMARILLO FASE 2
		<p>El volcán presenta incremento en su actividad, con explosiones esporádicas:</p> <ul style="list-style-type: none"> Pluma continúa de vapor de agua y gas. Caída de ceniza leves a moderadas en poblaciones cercanas. Lanzamiento de fragmentos incandescentes y posibilidad de flujos piroclásticos de corto alcance asociado a las explosiones. Crecimiento y destrucción de domos de lava. Flujos de lodo o escombros de corto alcance. 	<ol style="list-style-type: none"> Continuar con el radio de seguridad de 12 km, por lo que la permanencia en esa área no está permitida. Controlar el tránsito entre Santiago Xalitlintla y San Pedro Nexapa, vía Paso de Cortés. A las autoridades de Protección Civil, mantener sus procedimientos preventivos, de acuerdo con sus planes operativos. A la población se le recomienda eleva la atención a los avisos de las autoridades de su localidad y se exhorta a no acercarse al volcán, y mucho menos al cráter. Mantenerse fuera de cañadas ante posibles flujos de lodo, principalmente en temporada de lluvias.

PRONOSTICO DE CAIDA DE CENIZA

En caso de una exhalación de ceniza volcánica, el pronóstico de trayectoria hacia el **suroeste** (simulando exhalación cada hora en las próximas 6 horas), a su paso por la zona oeste del estado de Puebla; zona sureste del Estado de México; **zona noreste, centro, centro-este y sur-suroeste del estado de Morelos** y zona nor-noreste, centro, sur-suroeste y costas del estado de Guerrero, para las **primeras 12 horas de pronóstico** (de las 14:00 a las 02:00 hora local). Posteriormente, para las **últimas 12 horas de pronóstico** (de las 02:00 a las 14:00 hora local del día siguiente), las trayectorias continuarían sobre la zona centro-norte, centro y sur-suroeste del estado de Guerrero y sobre el Océano Pacífico.

SIN PRONOSTICO DE CAIDA DE CENIZA PARA EL ESTADO



SISMOS	<p>Se registró sismo de magnitud de 4.0 grados Richter, a las 06:01:14 hrs con localización del epicentro a 8 km al sureste de CD Ixtepec, Oaxaca.</p> <p>NO PERCIBIDO EN EL ESTADO DE MORELOS.</p>	
	REPORTE DE DAÑOS A LA POBLACION	
	PROTECCIÓN CIVIL	Sin reporte de daños a la población ni a la infraestructura en salud.



<http://ssm.gob.mx>



Servicios de Salud Morelos



@MorelosSalud

Callejón Borda N°3 Col. Centro C.P. 62000
Teléfono (777) 312 62 31 / 314 33 36 ext. 222

**Calle Gómez Azcárate No. 205, Col. Lomas de la Selva
C.P. 62270, Cuernavaca, Morelos. Tel.: 777 102 25 56**

INFORME DE MONITOREO DE TEMPERATURAS Y CALIDAD DEL AIRE

Fecha: 11/06/2024

Semana N°24

Coordinación de Vigilancia Epidemiológica

Fuente: Comisión Estatal de Agua (CEAGUA)

PRONOSTICO DE TEMPERATURAS POR MUNICIPIO

Municipio	Min.	Max.	Municipio	Min.	Max.
Amacuzac	18°	41°	Tepalcingo	21°	39°
Cuautla	20°	37°	Ayala	22°	40°
Jiutepec	21°	38°	Huitzilac	11°	26°
Temixco	20°	40°	Tepoztlán	20°	37°
Tlaltizapán	22°	41°	Zacualpan	17°	32°
Axochiapan	22°	40°	Tlalquitenango	22°	42°
Cuernavaca	20°	38°	Puente de Ixtla	21°	41°
Jojutla	21°	41°			

TEMPERATURAS MÁXIMAS Y MÍNIMAS, ULTIMAS 24 HRS

Mínimas

Huitzilac 11° 26°

Tetela del Volcán 14° 28°

Totolapan 15° 32°

Ocuituco 17° 31°

Máximas

Tlaquiltenango 22° 42°

Jojutla 21° 41°

Axochiapan 22° 40°

Zacatepec 23° 40°

CALIDAD DEL AIRE

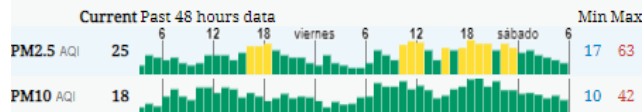
ÍNDICE AIRE Y SALUD

Estación de Monitoreo Cuernavaca Centro, Morelos

25

Bueno

Updated on Saturday 7:00
Temp.: 18°C



NIVEL DE RIESGO ASOCIADO

Bajo

Se considera que el riesgo es mínimo.

RECOMENDACIONES

GRUPOS SENSIBLES

PARA TODA LA POBLACIÓN

Disfruta las actividades al aire libre.



<http://ssm.gob.mx>



Servicios de Salud Morelos



@MorelosSalud

Callejón Borda N°3 Col. Centro C.P. 62000
Teléfono (777) 312 62 31 / 314 33 36 ext. 222

**Calle Gómez Azcárate No. 205, Col. Lomas de la Selva
C.P. 62270, Cuernavaca, Morelos. Tel.: 777 102 25 56**

INFORME DE MONITOREO EPIDEMIOLÓGICO

Fecha: 11/06/2024

Semananº 24

Coordinación de Vigilancia Epidemiológica

Fuente: Jurisdicciones Sanitarias del estado de Morelos.

JURISDICCION SANITARIA I:

- ☞ AL MOMENTO DE ESTE REPORTE Y COMO PARTE DEL SEGUIMIENTO A LOS CASOS DE IMPORTANCIA EPIDEMIOLOGICA LA UIES ESTATAL **NO HA RECIBIDO INFORME DE EVENTOS EXTRAORDINARIOS DE NOTIFICACION INMEDIATA** POR PARTE DE LA JURISDICCION SANITARIA DE:
- **TEMPERATURAS NATURALES EXTREMAS**

JURISDICCION SANITARIA II:

- ☞ AL MOMENTO DE ESTE REPORTE Y COMO PARTE DEL SEGUIMIENTO A LOS CASOS DE IMPORTANCIA EPIDEMIOLOGICA LA UIES ESTATAL **NO HA RECIBIDO INFORME DE EVENTOS EXTRAORDINARIOS DE NOTIFICACION INMEDIATA** POR PARTE DE LA JURISDICCION SANITARIA DE:
- **TEMPERATURAS NATURALES EXTREMAS**

JURISDICCION SANITARIA III:

- ☞ AL MOMENTO DE ESTE REPORTE Y COMO PARTE DEL SEGUIMIENTO A LOS CASOS DE IMPORTANCIA EPIDEMIOLOGICA LA UIES ESTATAL **NO HA RECIBIDO INFORME DE EVENTOS EXTRAORDINARIOS DE NOTIFICACION INMEDIATA** POR PARTE DE LA JURISDICCION SANITARIA DE:
- **TEMPERATURAS NATURALES EXTREMAS**



<http://ssm.gob.mx>



Servicios de Salud Morelos



@MorelosSalud

Callejón Borda N°3 Col. Centro C.P. 62000
Teléfono (777) 312 62 31 / 314 33 36 ext. 222

**Calle Gómez Azcárate No. 205, Col. Lomas de la Selva
C.P. 62270, Cuernavaca, Morelos. Tel.: 777 102 25 56**